



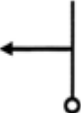
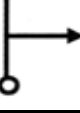

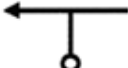

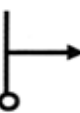
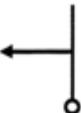






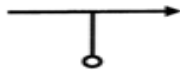
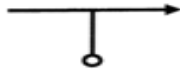
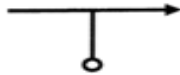

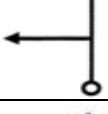




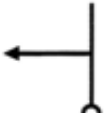
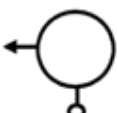

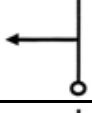
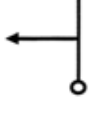
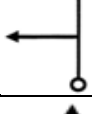



Knallerundan - Lördag den 28 augusti 2010 - Längd ca 75 km.
Startplats: F.d. AMU-center i Bråmhult. Start från kl 10.00.

Totalsträcka km	Delsträcka km	Riktning	Information
0.0	0.0		(KONTROLL 1 och START) vid fd AMU-center OBS! Nollställ trippmätare eller skriv av mätarställning innan du rullar igång! Vänster ut på Vävlagargatan
0.1	0.1		Vänster in på Kyllareds väg mot < Sörbo Fortsätt gamla Rv 40 mot Dalsjöforsrondellen
6.8	6.7		I Dalsjöforsrondellen på gamla Rv 40 Rakt fram mot Rångedala 
10.4	3.6		I Rångedala Vänster mot < Varnum Fristad Följ sedan vägen mot Varnum
16.0	5.6		I Varnum Direkt efter två broar Höger mot Nitta 2 >
18.4	2.4		I Nitta Rakt fram mot Ulricehamn 18
20.9	2.5		Framme vid gamla Rv 40 Vänster mot < 14 Ulricehamn 
23.6	2.7		Från gamla Rv 40 Höger mot Åspered 8 >
28.4	4.8		Vänster mot < 2 Sundholmen Slottsruin OBS! Längre ner på denna väg, sväng INTE ner mot Sundholmen - Ruin utan fortsatt rakt fram!
30.0	1.6	 (KONTROLL 2)	Vänster sida av vägen (KONTROLL 2) Efter kontrollen, fortsatt rakt fram!
31.6	1.6		Vänster (mot Dannike, ej skyltat) 

VÄND! Fortsättning på nästa sida!

Fortsättning från föregående sida.

Totalsträcka km	Delsträcka km	Riktning	Information
33.8	2.2		Vänster mot < 5 Komskälet
38.4	4.6		I Komskälet Höger mot Tvärred 4 >
42.0	3.6		I Tvärred Höger mot Tvärred > Gällstad 16 >
45.6	3.6		I Hulu Höger mot Borås 24 > 
49.6	4.0		I Dannike Vänster mot < 8 Hillared < 12 Långhem < Dannike
51.6	2.0		Rakt fram mot Hillared 7 OBS! Sväng INTE in mot Torpa Stenhus här!!
57.7	6.1	 (KONTROLL 3)	I Hillared Utanför Berendsen (KONTROLL 3) Efter kontrollen, fortsatt rakt fram!
58.2	0.5		I Hillared I rondell, fortsatt rakt fram 
59.0	0.8		I Hillared Vänster mot < 16 Svenljunga
61.3	2.3		Framme vid Rv 27 I rondell Vänster Rv 27 mot < Karlskrona < Tranemo 
67.0	5.7		Från Rv 27 Vänster mot < Långhem < Torpa Stenhus
69.5	2.5		I Långhem Vänster mot < 8 Månstad < 8 Torpa Stenhus
73.4	3.9		Vänster mot < 2 Hofsnäs < 5 Torpa Stenhus
74.8	1.4		Hofsnäs Herrgård (KONTROLL 4 och MÅL) 